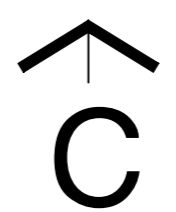


ПЛАН ДЕТАЉНЕ РЕГУЛАЦИЈЕ РЕЦИКЛАЖНОГ ДВОРИШТА СА ОБЈЕКТОМ ЗА СМЕШТАЈ ЖИВОТИЊСКОГ ОТПАДА I КАТЕГОРИЈЕ И ПРИХВАТИЛИШТЕМ ЗА ЖИВОТИЊЕ




P = 1: 2500


0 50 100 150 200 250 m

ПЛАНИРАНА НАМЕНА ПОВРШИНА  
СА ЗАШТИТОМ ПРОСТОРА

ПОЉОПРИВРЕДНО ЗЕМЉИШТЕ



ШУМСКО ЗЕМЉИШТЕ



ГРАЂЕВИНСКО ЗЕМЉИШТЕ  
КОМУНАЛНИ ОБЈЕКТИ



ПОВРШИНА НА КОЈОЈ ЈЕ МОГУЋА ГРАДЊА ОБЈЕКТА (П - П+1)



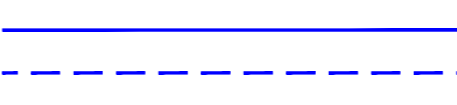
СЛОБОДНЕ ПОВРШИНЕ ПОД ЗЕЛЕНИЛОМ

- РЕЦИКЛАЖНО ДВОРИШТЕ СА ОБЈЕКТОМ ЗА САКУПЉАЊЕ ЖИВОТИЊСКОГ ОТПАДА I КАТЕГОРИЈЕ
- ПРИХВАТИЛИШТЕ ЗА ЖИВОТИЊЕ

САОБРАЋАЈНА ИНФРАСТРУКТУРА

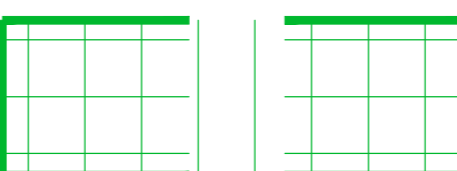


ДП бр.100/М-22.1




ПРИСТУПНА КОЛСКА САОБРАЋАЈНИЦА

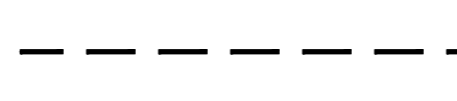
ЗАШТИТА ПРИРОДЕ



ЗОНА ЗАШТИТЕ ЕКОЛОШКОГ КОРИДОРА (ВОДОТОК КРИВАЈЕ)  
ДО 200М



ЗОНА ЗАШТИТЕ ЕКОЛОШКОГ КОРИДОРА (ВОДОТОК КРИВАЈЕ)  
ДО 500М





ГРАЂЕВИНСКА ЛИНИЈА



ГРАНИЦА ГРАЂЕВИНСКОГ ЗЕМЉИШТА ВАН ГРАЂЕВИНСКОГ  
ПОДРУЧЈА НАСЕЉА СРБОБРАН = РЕГУЛАЦИОНА ЛИНИЈА



ГРАНИЦА ОБУХВАТА ПЛАНА

НОСИЛАЦ ИЗРАДЕ ПЛАНА	 ОПШТИНА: <b>СРБОБРАН</b>	Печат и потпис:
ОБРАЂИВАЧ	 ЈП "ЗАВОД ЗА УРБАНИЗАМ ВОЈВОДИНЕ" ДИРЕКТОР: ПРЕДРАГ КНЕЖЕВИЋ, дипл.правник ПОМОЋНИК ДИРЕКТОРА: БРАНИСЛАВА ТОПРЕК, дипл.инж.арх.	Печат и потпис:
НАЗИВ ПЛАНА	ПЛАН ДЕТАЉНЕ РЕГУЛАЦИЈЕ РЕЦИКЛАЖНОГ ДВОРИШТА СА ОБЈЕКТОМ ЗА СМЕШТАЈ ЖИВОТИЊСКОГ ОТПАДА I КАТЕГОРИЈЕ И ПРИХВАТИЛИШТЕМ ЗА ЖИВОТИЊЕ	
НАЗИВ КАРТЕ	ПЛАНИРАНА НАМЕНА ПОВРШИНА СА ЗАШТИТОМ ПРОСТОРА	
ОДГОВОРНИ УРБАНИСТА	РАДОМИР ОВУКА, дипл.инж.арх.	Печат и потпис:
САРАДНИЦИ	ДАЛИБОР ЈУРИЦА, дипл.инж.геод. РАДОВАН РИСТИЋ, елек.техн.	
Е- 2631	Размера: 1 : 2500	Датум: Октобар 2020.
	Број листа:	<b>2.2</b>

